





 Vermessungsbüro Urban + Neiseke
 19288 Ludwigslust / Ginsterweg 8
 Tel.: 03874/4259-0 / Fax: 03874/4259-11
 E-mail: info@urban-vb.de

0m 50m 100m 150m 200m
 Lagebezug: ETRS89 (Zone 33)
 Höhenbezug: DHHN92

M 1 : 2000

- Planerklärung**
-  bestehender Wald
 -  Rodung / Umwandlung Wald
 -  als Feldgehölz verbleibender Wald
 -  Siedlunggehölz
 -  Flächen für Aufforstung
 -  Unterschreitung 30 m Waldabstand


Waldplan

Plan 2 Datum: September 2018

Vermesser:
 Vermessungsbüro Urban + Neiseke, Ludwigslust
 Stand: Februar 2017
 Lagebezug ETRS89, Zone 33 Höhenbezug DHHN92

Grundlage:
GPU Standortentwicklung GmbH
 Albertinenstraße 1, 13086 Berlin

Tel.: 030 / 9237210
 Fax: 030 / 92372111
 E-Mail: buero-berlin@gpu-se.de



GPU

Planverfasser:
Bürogemeinschaft "Stadt und Landschaftsplanung"
 Ziegeleiweg 3, 19057 Schwerin

Tel.: 0385 / 489759802
 Fax: 0385 / 489759809
 E-Mail: k.jensen@buero-sul.de