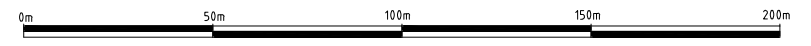


Vermessungsbüro Urban + Neiseke
 19285 Ludwigslust / Ginstenweg 8
 Tel.: 03874/4259-0 / Fax: 03874/4259-11
 E-mail: info@urban-vb.de



Lagebezug: ETRS89 (Zone 33)
 Höhenbezug: DHHN92
 M 1 : 2000







GE1

GRZ 0,6 / BMZ 8,0
 OK 36,0 m über NHN / a

GE2

GRZ 0,6 / BMZ 8,0
 OK 36,0 m über NHN / a

Planerklärung

-  Baum Erhalt
-  Bäume § 18 NatSchAG M-V GE1
-  Bäume § 18 NatSchAG M-V GE2
-  Bäume § 18 NatSchAG M-V Rodung

Baumplan

Plan 3 Datum: Juni 2017

Vermesser:
 Vermessungsbüro Urban + Neiseke, Ludwigslust
 Stand: Februar 2017
 Lagebezug ETRS89, Zone 33 Höhenbezug DHHN92

Grundlage:
GPU Standortentwicklung GmbH
 Albertinenstraße 1, 13086 Berlin
 Tel.: 030 / 9237210
 Fax: 030 / 9237211
 E-Mail: buero-berlin@gpu-se.de



Planverfasser:
Bürogemeinschaft "Stadt und Landschaftsplanung"
 Ziegeleiweg 3, 19057 Schwerin
 Tel.: 0385 / 489759802
 Fax: 0385 / 489759809
 E-Mail: k.jensen@buero-sul.de