





 Vermessungsbüro Urban + Neiseke
 19288 Ludwigslust / Ginstertweg 3
 Tel: 03874/4259-0 / Fax: 03874/4259-11
 E-mail: info@urban-vb.de
 0m 50m 100m 150m 200m
 M 1 : 2000
 Lagebezug: ETRS89 (Zone 33)
 Höhenbezug: DHHN92

Planerklärung

-  § 20 Biotope NatSCHAG MV Trockenbiotope (T)
-  § 20 Biotope (T) die nach GRZ zu 60% überbaut werden können
-  § 20 Biotope (T) die aufgeforstet werden
-  geplante § 20 Biotope (T) in Maßnahmeflächen (abplacken/entsiegeln/Wald roden)
-  § 20 Biotope Feldgehölz (F)
-  Wald Erhalt als § 20 Biotope Feldgehölz

§20 Biotope

Plan 4 Datum: September 2018
 Vermesser:
 Vermessungsbüro Urban + Neiseke, Ludwigslust
 Stand: Februar 2017
 Lagebezug ETRS89, Zone 33 Höhenbezug DHHN92

Grundlage:
GPU Standortentwicklung GmbH
 Albertinenstraße 1, 13086 Berlin
 Tel.: 030 / 9237210
 Fax: 030 / 92372111
 E-Mail: buero-berlin@gpu-se.de



Planverfasser:
Bürogemeinschaft "Stadt und Landschaftsplanung"
 Ziegeleiweg 3, 19057 Schwerin
 Tel.: 0385 / 489759802
 Fax: 0385 / 489759809
 E-Mail: k.jensen@buero-sul.de